



VII Encuentro Regional de Cruceros y Turismo Náutico Fluvial

26 y 27 de setiembre de 2019 | Punta del Este, Uruguay



Catamarán Soriano 1

a **10** años del encuentro con la naturaleza y
el patrimonio a través de la experiencia náutica.

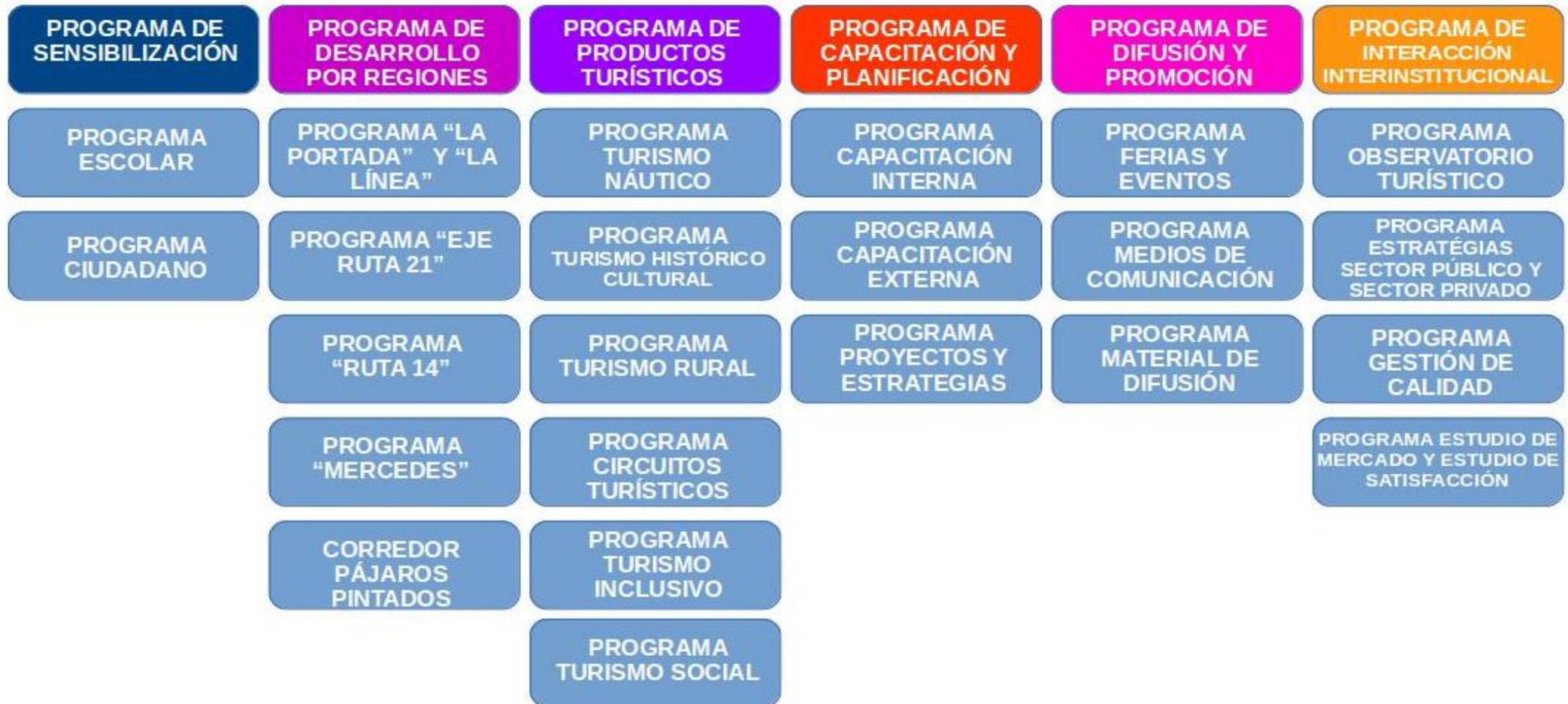


SORIANO
departamento **fértil**

Intendencia de Soriano

PLAN DE DINAMIZACIÓN DEL TURISMO EN SORIANO

PROGRAMAS



El origen

Evaluación del

POTENCIAL: infraestructura

RECURSO: los ríos, conectividad, la naturaleza, pueblos y ciudades ribereñas.

CULTURA DEL RÍO: antecedentes

CAPACIDAD DE DESARROLLO DE LA INICIATIVA: visión, asociacionismo, capital humano

Condiciones del entorno y antecedentes

- Historia de navegación: transporte de mercaderías y transporte de pasajeros.
- Experiencias previas en viajes por el río Negro: “Pájaro Azul”, “Grito de Asencio”, Capitán Dinamita, embarcaciones menores para pocos pasajeros.
- Existencia de puertos
- Existencia del recurso y de la demanda.



Vistas del puerto anteriores a 1900; en el río, muy crecido, se advierten los vaporcitos que hacían la carrera a la boca del Yaguary.



Instituciones que participaron en la construcción y gestión del Soriano 1



Intendencia de Soriano





Puertos y Destinos



Destinos

Soriano es privilegiado en cuanto a vías de navegación, que permiten consolidar políticas de desarrollo turístico fluvial. Río Negro, río San Salvador y Río Uruguay nos ofrecen la diversidad y variedad de recursos naturales y valores históricos.

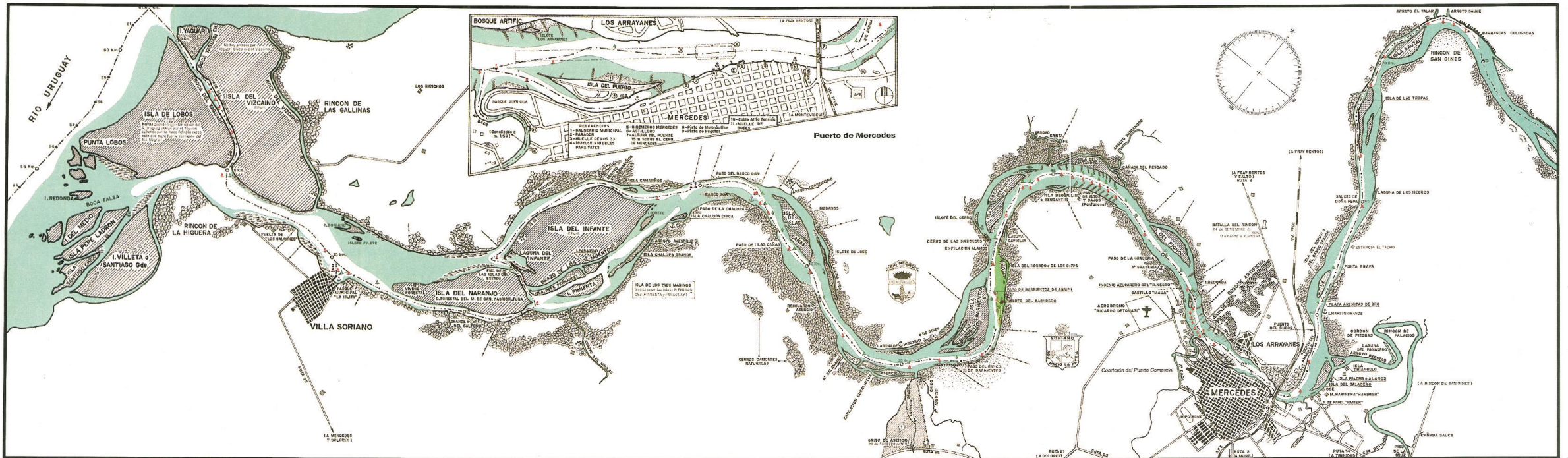
Puertos: Mercedes, Dolores, Villa Santo Domingo Soriano



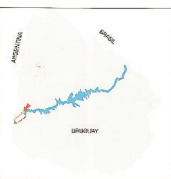
RIO NEGRO

desde el Km 0,0 (Boca del Yaguari) al Km 75,0 (Barrancas Coloradas)

CARTA FLUVIAL
ESCALA 1:60.000



UBICACIÓN



SIGNOS CONVENCIONALES



REFERENCIA DEL BALIZAMIENTO

La ubicación de los boques está referida al sistema WGS 84 y se encuentran detallada en la hoja adjunta.
El Río está señalizado con el sistema L.A.L.A. "B" Remarcando el Río Negro los boques rojos se dejan a estribor y los verdes a babor.
Muy ocasionalmente, como consecuencia de crecientes u otros accidentes, puede darse el caso de que falten boques, fácil será el navegar por cuenta de ello y evitar el inconveniente.

BALIZAMIENTO

Datos Verificales: Cuentas de los cruces de los puentes de Villa Soriano y Mercedes

Actualizado en abril de 2006

Dirección Vías Navegables
Tel.: +598 2 9537933 (v. 2009)
Fax: +598 2 9537933 (v. 2003)
+598 2 9516478

Dirección Nacional de Hidrografía
Archivo Gráfico
25 MAR 2011
Lic. Alcira De Los Santos

NOTAS

LAS ISOBÁNCICAS ESTÁN REFERIDAS HASTA EL KM 50,0 AL CERVO DE LA ESCALA DEL PUERTO DE VILLA SORIANO. EN ADELANTE HASTA EL KM 75,0 ESTÁN REFERIDAS AL CERVO DE LA ESCALA DEL PUERTO DE MERCEDES.

DATOS ESTADÍSTICOS

VILLA SORIANO		MERCEDES	
ALTURA MEDIA	+1,59	ALTURA MEDIA	-1,80
ALTURA ORDINARIA	+2,11	ALTURA ORDINARIA	-2,31
ALTURA EXTRAORDINARIA	+2,57	ALTURA EXTRAORDINARIA	-4,57
BALANCE ORDINARIA	+1,20	BALANCE ORDINARIA	+1,23
BALANCE EXTRAORDINARIA	+0,89	BALANCE EXTRAORDINARIA	+0,81

Destinos

Salidas desde puerto Mercedes Travesías en el río Negro

- Mercedes – **Villa Soriano** - Descenso y visita guiada por la villa.
- Mercedes - Barrancas Coloradas
- Mercedes – Sauces de Doña Pepa
- Mercedes – Laguna de los Negros
- Mercedes – Arenitas de Oro
- Mercedes – Arroyo Bequeló
- Mercedes – Isla Barrientos – Senderismo, almuerzo



Salidas desde puerto Dolores Travesías en el San Salvador

- Dolores – desembocadura del río San Salvador
- Dolores – Arroyo Espinillo
- Dolores – Arroyo Bizcocho
- Dolores – Descenso sitio arqueológico pais cultural del San Salvador.





-  Camping
-  Puerto deportivo
-  Información turística
-  Áreas protegidas
-  Playas
-  Donkeys típicos
-  Asistencia de aves
-  Anglo
-  Taller de Artesanías
-  Fábrica de Cerveza Artesanal
-  Canoas
-  Pesca
-  Posaos en Colonización
-  Establecimiento rural
-  Bodegas
-  Gastronomía
-  Cabalgatas
-  Tinofes - Villa Constitución
-  Artesanías
-  Senderos a pie
-  Bicicletas
-  Vuelos en Parapente
-  Mirador
-  Ciudad del Jazz

UruguayNatural
Ministerio de Turismo

Pájaros Pintados
Corredor Turístico del Río Uruguay

www.turismo.gub.uy/pajarospintados
www.uruguaynatural.com | www.uruguaynatural.tv |  

Artigas | Paysandú | Río Negro | SALTO | SORIANO

Zona de influencia


Oportunidad turística para los destinos del territorio

Características del Soriano 1

- Capacidad: 45 personas
- Servicios: cafetería/frigo bar
- Ambiente cerrado
- Ambiente climatizado
- Instalaciones previstas para la accesibilidad
- Música funcional, pantalla de proyección y reproducción de audiovisuales.
- Guía turístico




Patrimonio y naturaleza











10 años promoviendo el encuentro con la historia, los paisajes, la cultura, la gente.

CANTIDAD DE VIAJEROS: 38.300 pasajeros

Promedio anual de viajeros en 7 años: 5470 pasajeros

Ocupación promedio por viaje: 40 personas

Horas de navegación: 1999

Viajes realizados: 962



NACIONALIDADES: ARGENTINA, BRASIL, CHILE, FRANCIA, ESPAÑA, ITALIA, FINLANDIA, ALEMANIA, ESTADOS UNIDOS, INDIA, CHINA, ISRAEL, JAPON.

URUGUAYOS: CANELONES, MALDONADO, PAYSANDÚ, SAN JOSÉ, SALTO, DURAZNO, MONTEVIDEO, RIVERA, CERRO LARGO.



GESTIÓN

OPERADORES CLIENTES: SE CONTACTAN CON LA OFICINA Y CONTRATAN EL CATAMARÁN PARA SU EXCURSIÓN, ELIGEN FECHA Y EL DESTINO. SE LES BRINDA ASESORAMIENTO PARA QUE CONTRATEN OTROS SERVICIOS (HOTEL, RESTAURANTES, GUÍAS), VISITEN OTROS SITIOS DEL DESTINO SORIANO

CLIENTES DIRECTOS: SE CONTACTAN CON LA OFICINA Y HACEN RESERVA PARA ALGUNOS DE LOS VIAJES PROGRAMADOS POR LA INTENDENCIA DE SORIANO

Beneficios a operadores

Guía a bordo

Guía en Villa Santo Domingo Soriano

Descuento en capacidad completa

Asesoramiento sobre capacidad hotelera, restaurantes, visitas a otros atractivos y coordinaciones en el territorio.

Adecuación de horarios de salida y arribo en función del tiempo del operador.

Información sobre el clima y las condiciones de navegabilidad en los días previos al viaje. Diseño del “plan b” en caso de no poder navegar.



Promoción y difusión

Ferias y eventos.

Puente Internacional

Centros de información turística

Revistas especializadas

Mails a base de datos: viajeros, agencias, empresas de servicios turísticos, hoteles, instituciones.

Folleto digital

Prensa escrita

Páginas web: Sorianoturismo, Pájaros Pintados, MINTUR, Intendencia de Soriano.

Facebook del Catamarán.

Boletín de prensa con agenda semanal emitido por la Oficina de Turismo.

CONTACTO

DIRECCIÓN DE TURISMO

INTENDENCIA DE SORIANO

director de turismo: Sr. José Luis Perazza Tel: 099 531 676

turismo@soriano.gub.uy

Tel: +598 4532 2201 interno 2503

Gestión Soriano 1: Lic. Elena Laguzzi C. Tel: 098 037 587

Mail: elaguzziturismo@soriano.gub.uy



Intendencia de Soriano